

# PLANUL URBANISTIC GENERAL AL COMUNEI SABARENI

P.U.G. SABARENI

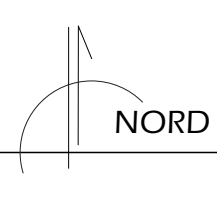
3.2

3.2 TRAMA STRADALA

SCARA GRAFICA



NORD



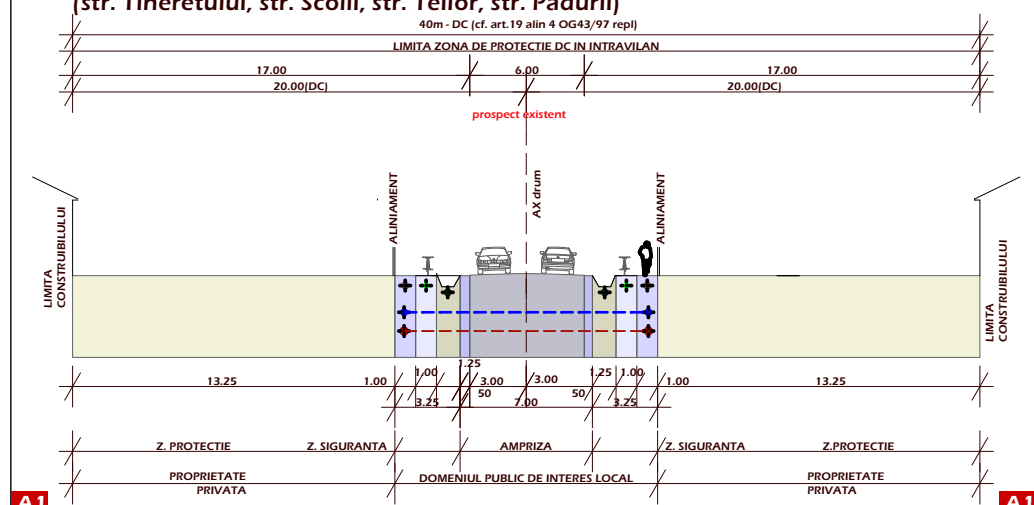
LIMITE

- LIMITA TERITORIULUI JUDETEAN
- LIMITA TERITORIULUI ADMINISTRATIV AL COMUNEI SABARENI
- LIMITA INTRAVILANULUI PROPUȘ
- LIMITA ZONEI CENTRALE / LIMITA CENTRU DE CARTIER

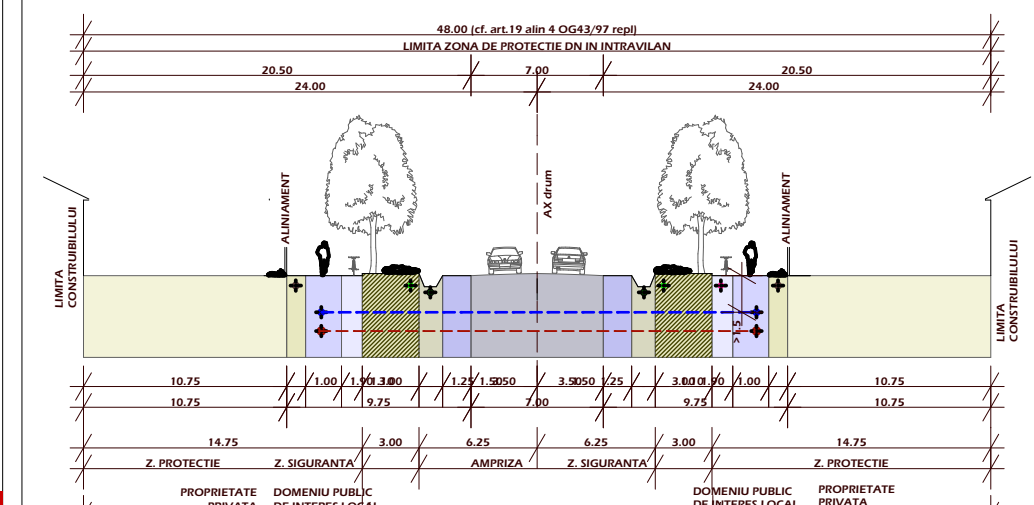
LISTA MONUMENTELOR CU VALOARE DE PATRIMONIU

PE TERITORIUL ADMINISTRATIV AL COMUNEI SABARENI NU EXISTA OBIECTIVE CU VALOARE DE PATRIMONIU (CF LISTA MINISTERULUI CULTURII 2014)

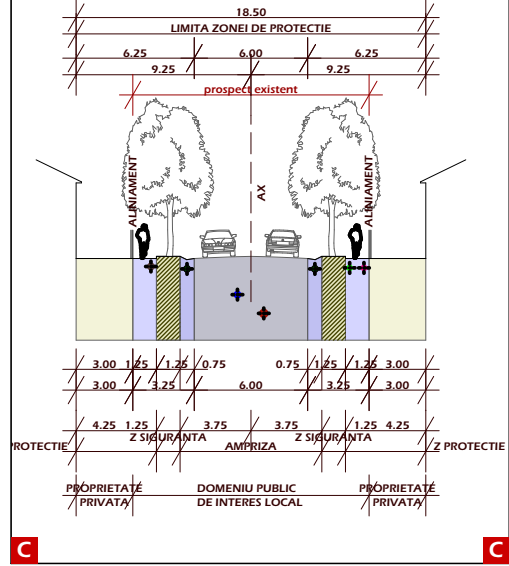
PROFIL A1 STRADA PRINCIPALA (cls th IV); se aplica la: DC 143, DC 143 A - pe tot teritoriul administrativ DC 146 între km 0+000 - 1+770 (str. Tinerețului, str. Scoții, str. Teilor, str. Padurii)



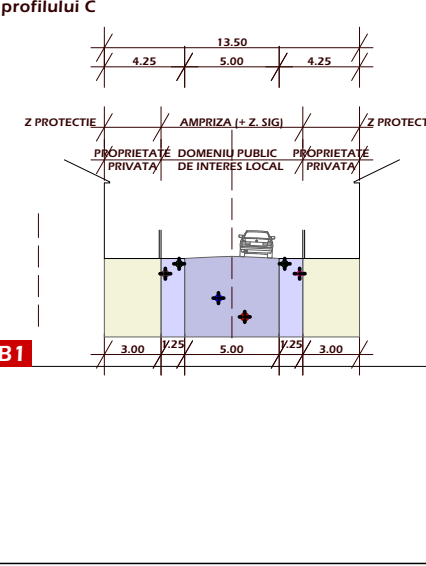
PROFIL A STRADA PRINCIPALA (cls th III); se aplica la: DJ602 pe tot traseul aferent UAT Sabareni - între km 29+063 - 33+125 (str. Principala, str. Castanilor)



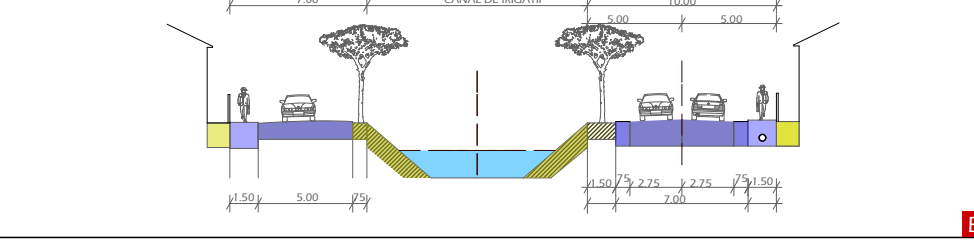
PROFIL STRADA SECUNDARA (cls th V) - se sc. 1-200 aplica la toate strazile secundare



PROFIL STRADA SECUNDARA (cls th V) - se aplica local unde este imposibila realizarea profilului C



PROFIL DE (se aplica drumurilor adiacente canalelor)



ECHIPARE TEHNICO-EDILITARA (profile)

- RETEA ALIMENTARE CU ENERGIE ELECTRICA
- RETEA ALIMENTARA CU APA
- RETEA CANALIZARE APE MENAJERE
- RETEA CANALIZARE APE PLUVIALE
- RETEA ALIMENTARE CU GAZE NATURALE
- RETELE TELECOMUNICATII

POZITIONAREA IN CADRUL PROFILULUI STRAZILOR A RETELOR TEHNICO EDILITARE ESTE ORIENTATIVA. SOLUTIA VA FI ELABORATA IN URMA UNOR STUDII DE FEZABILITATE DETALIATE PRIN PROIECTE TEHNICE DE EXECUTIE

- CAROSABIL
- ACOSTAMENT
- PARKARE
- TROTUAR
- PISTA BICICLETE
- CANAL PLUVIAL
- SPINA VERDE
- ARBORI IZOLATI
- PROPRIETATE PRIVATA

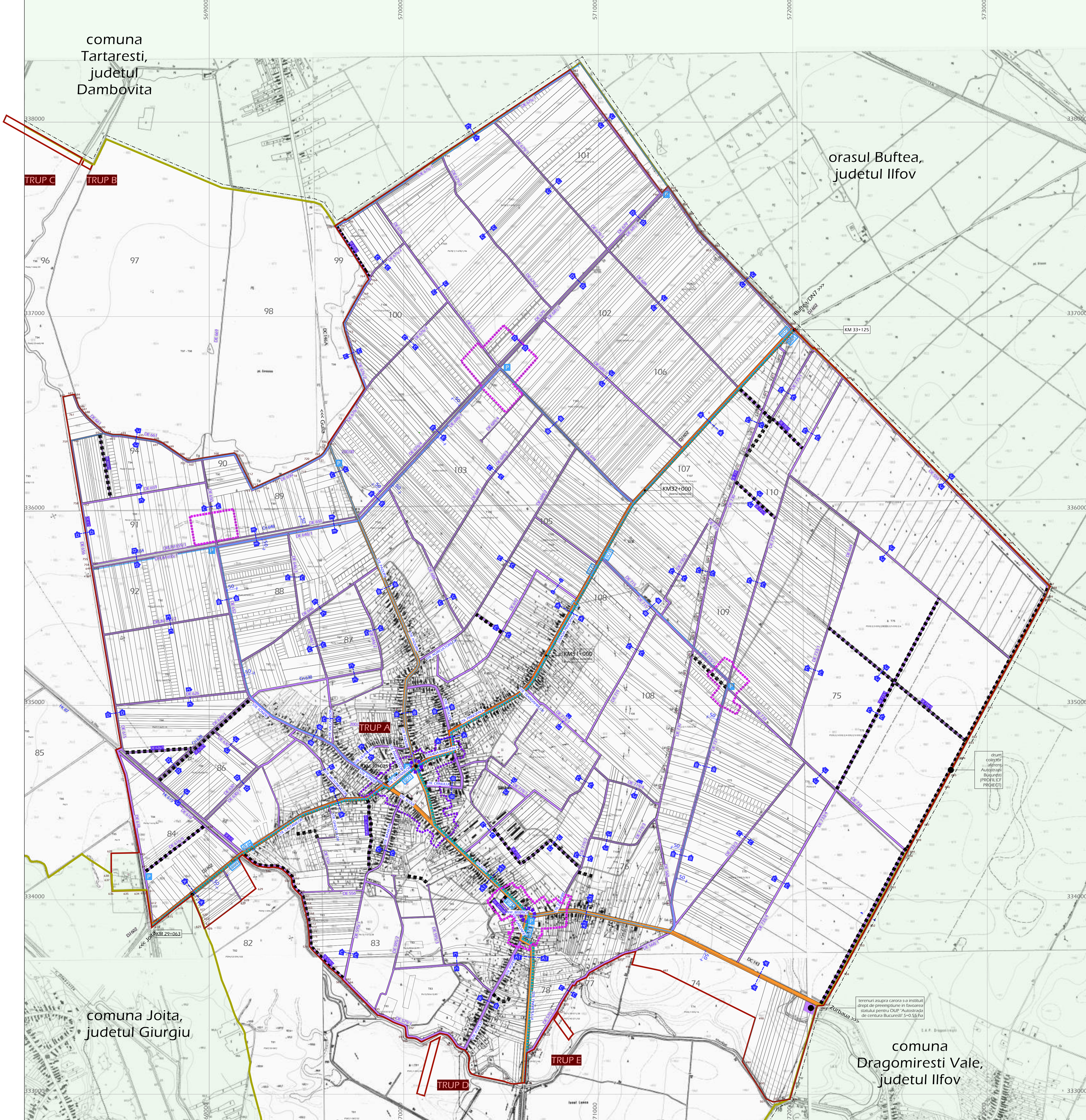
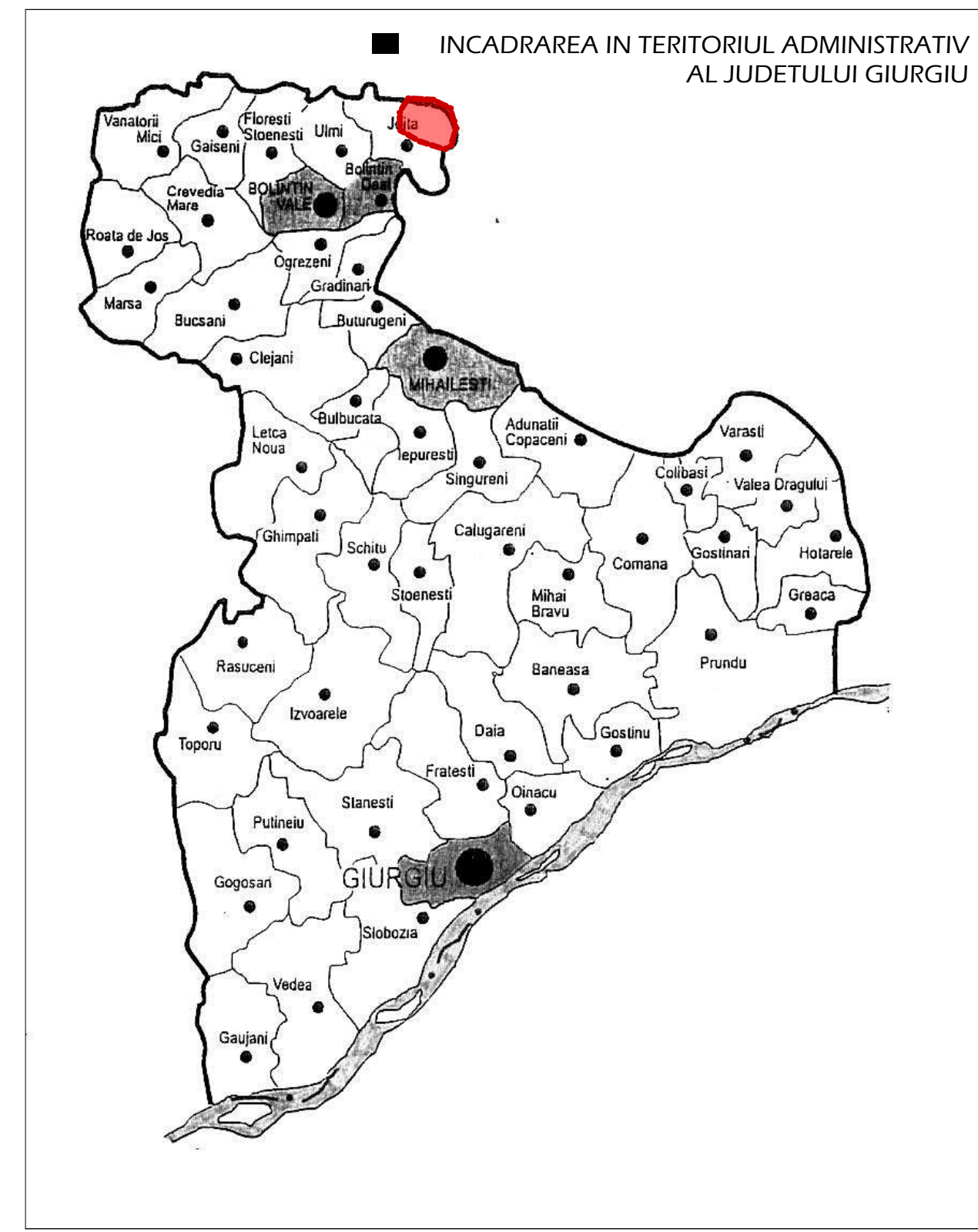
CAI DE COMUNICATIE

- DRUMURI JUDETENE
- DRUMURI COMUNALE
- STRAZI INTRAVILAN
- INTERSECTII TIP GIRATORIU - propunere
- REAMENAJARI DE INTERSECTII INCLUZAND PODURI NOI - propunere
- PISTE BICICLETE IN PROFILUL DRUMULUI
- STRAZI NOI / STRAZI UNGERI PROPUSE
- TRASEU TRANSPORT IN COMUN

OBIECTIVE

- a. PRIMARIA
- b. POLITIA
- c. POSTA
- d. BISERICA
- e. SCOALA
- f. GRADINITA
- g. DISPENSAR
- h. CIMITIR
- i. COMERT ALIMENTATIE PUBLICA
- j. SERVICII
- k. DEPOZIT - VANZARE
- m. FARMACIE
- n. UNITATE DE PRODUCTIE
- p. TEREN SPORT
- r. POLIGON TIR SPORTIV

- t. post trafa
- u. gospodarie apa
- v. statie masura gaze
- x. put forat APANOVA



SEF PROIECT	Arh.A.Negulescu	Proiectant general	SC SEPANA SRL - Giurgiu	proiect nr.	
837	ATELIER DE ARHITECTURA	ROSA SOANCIANU	PRIMARIA COMUNEI SABARENI	953/10	
REDACTAT	Urb.D.Vladescu	scara	Titu proiect	PUG SABARENI	data
PROIECTAT	Dr.arh.D.Negulescu	1:10000	Titu planșă	jud. Giurgiu	P.U.G.
DIRECTOR	Dr.arh.D.Negulescu	12.15		TRAMA STRADALA	3.2