

SCARA GRAFICA

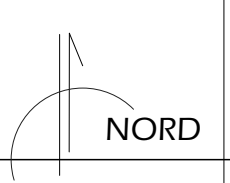


LISTA MONUMENTELOR CU VALOARE DE PATRIMONIU PE TERITORIUL ADMINISTRATIV AL COMUNEI SABARENI NU EXISTA OBIECTIVE CU VALOARE DE PATRIMONIU (CF LISTA MINISTERUL CULTURII 2014)

OBIECTIVE DE UTILITATE PUBLICA

- 1.1. Completarea profilului pe DJ602 incluzand retragerea statiunilor auto, trotuar, spatiu verde, pista biciclete
- 1.1.1.a. Suplimentare 1.1.1a. completarea amenajarii (locuri de stat, canal, acostament) drumul județean propus pentru intravilan
- 1.1.2.a. Suplimentare 1.1.2a. completarea amenajarii (locuri de stat, canal, acostament) drumuri comunale propuse pentru intravilan
- 1.2.1. Adăugarea și reglarea străzilor de clasă tehnica IV și V pentru drumurile reținute de drum nou introduse în intravilan
- 1.2.2. Intocmirea studiului de fezabilitate și proiectul de amenajare a intravilanului existent ca și cu DJ694 și cu DJ143
- 1.2.3. Proiectul de amenajare a intravilanului existent ca și cu DJ694 și cu DJ143
- 1.2.4. Proiectul de amenajare a intravilanului existent ca și cu DJ694 și cu DJ143
- 1.3. Creșterea și modernizarea cu prioritate a intravilanului existent de drum nou introduse în intravilan
- 1.4.1. Incluzarea în profilul coșului III și IV a unor locuri de parcare, conform profilului reglementat
- 1.4.2. Realizarea unor parcuri publice în imediata zonă - zona centrală a localității (UTR1) - coronele de carter (UTR1, 2, 3, 4) - zonele de loas agrement (UTR2)
- 1.5.1. Realizarea a două grădini mici de tip D1602 (intersecție cu DC144) în zona Primăriei - DC 143 și DC 143A (zona de seră din grupă Bucu-Durăbanu)
- 1.5.2. Rezolvarea concursului de proiectare a străzii principale (de IV, DC 143, DC 143A, DC 144) cu colabore străzi din intravilanul existent ca și cu DC 694 și cu DJ 715
- 1.6.1. Modernizarea următoarelor poduri și scurte conformații lor pentru traficul public - DC 794, DC 674, DC 144, DC 144A, DC 650, DC 652
- 1.6.2. Realizarea unui sistem de preluare a apelor pluviale prin puturi absorbante pentru străzile secundare din intravilanul existent ca și pe DJ 794, DC 715, DC 752
- 1.7. Realizarea trotuarilor aferenți tuturor drumurilor din intravilan - T.8.1
- 1.8. Realizarea trotuarilor de pe străzile principale din intravilanul existent, cu extindere pe segmentele de drum nou introduse în intravilan, după cum urmează: DC 143A Continutare pe strada Școlii, DC 146 și DJ602 în totalitatea lor, DC 143 de la intersecția cu DJ 730 - T.8.2.1
- 1.8.2. Realizarea unor piste de biciclete incluse în profilul amenajărilor străzi în scopul constituirii unei traseu de loisir menționat pe planșă 3.2 - 1.8.2.2
- 1.9. Realizarea a 8 stații (5x2 seninuri) pe traseul intravilan al DJ602 în vecinătatea cenzurii comunale și a centrelor de carter și a două străzi la intersecția DC143 cu DC143A
- 2.1. Realizarea unor noi dotări publice în zona aglomerației S-0-10 ha (UTR1) - 2.1.1
- 2.1.1.a. apă (pista publică de intravilan) - zona centrală S-0-30 ha (UTR1) - 2.1.1.1
- 2.1.2. o grădiniță în zona centrală de cartier (UTR1) S-0-15ha - 2.1.1.2
- 2.1.3. dotare multifuncțională cu o cultură amuzament - 2.1.4
- 2.1.4. Săli de sport S-0-50 ha - 2.1.5
- 2.1.6. Cămin cultural - 2.1.6
- 2.1.7. Pista de joacă de-a șase - 2.1.7
- 2.2. Centru de zi de tip after-school
- 2.2.1. Realizarea primăriei regenerabile - a depozitului de preempțiune în favoarea Primăriei pentru active terestre (marcate pe planșă S) - 2.2
- 2.3. Modernizarea școlii generale - 2.3
- 2.3.1. Modernizarea și extinderea dispensariului uman - 2.3.2
- 2.4. Realizarea (prin încurajare investițională) a unor dotări de factură privată dar de interes public în zonele funcționale C și M - dispensar veterinar, servicii financiar bancare
- 2.5. Reglementarea zonei centrale C1 - desființarea în zona Primăriei actuale în zona intersecției cu DC 143 și DC 146 (UTR1) - 2.5.1
- 2.5.1.a. Reglementarea a patru zone mixte de dezvoltare - UTR1 est, UTR2 Sabareni nord, UTR3 Sabareni est, UTR4 Sabareni Est - 2.5.2
- 2.5.2. Impunerea a două zone mixte de dezvoltare: M1 și pe traseul DJ602 nou introdus în intravilan (nord) cea de-a doua, de perspectivă, adiacentă drumului colector aferent autostrăzii București - 2.6
- 2.6.1. Constituirea subzonei funcționale L1 - locuiri individuale în gospodării de tip rural, cu particularitatea de includere a gospodărilor de tip tradițional în acestea
- 2.7. Incluzarea terenurilor adiacente tipului de teren în reglementarea planșei urbanistice realizată prin planul urbanistic general al comunei Sabareni pentru active majestuar ca subzona funcțională L2 - subzona locuitorilor familiale de tip urban - 2.8
- 2.9. Elaborarea documentelor cadastrele la nivel parcedel și blocurilor cadastrale din intravilan - 2.9
- 2.10. Polioara de susținere din partea autorității locale - modernizarea locuitorilor existente și de construcție a unor noi - 2.11.1
- 2.11. Realizarea extinderii rețelei de alimentare cu apă în tot perimetrul intravilanului existent conform studiului de fezabilitate aprobat - SD 20 - 2.11.1
- 2.11.2. Elaborarea unui studiu de fezabilitate privind posibilitatea extinderii rețelei de alimentare cu apă la nivelul gospodărilor nou incluse în intravilan cu precădere pe următoarele trasee: - DJ602 - segmentul nou introdus în intravilan - DC 694, DC 715, DC 652 - 2.11.2
- 2.12. Elaborarea unui studiu de fezabilitate privind posibilitatea extinderii rețelei de alimentare cu apă la nivelul gospodărilor nou incluse în intravilan cu precădere în zonele menționate la pct. 2.11.2
- 2.12.1. Realizarea rețelei de canalizare menajeră pentru intravilanul prezentat incluzând stadiu de epurare conform SF - 2.12.1
- 2.12.2. Elaborarea unui studiu de fezabilitate privind posibilitatea extinderii rețelei de alimentare cu apă la nivelul gospodărilor nou incluse în intravilan cu precădere în zonele menționate la pct. 2.11.2
- 2.13. Realizarea unor noi posturi trafic în zonele nou introduse în intravilan în zona centrelor de carter UTR2, UTR3 și UTR4 (v. pct. 2.11.2) - 2.13
- 2.14. Extinderea rețelei în aceste zone cu precădere în zonele menționate la pct. 2.11.2 - 2.14
- 3.1. Realizarea în zona centrală a satului Sabareni pe termenul fostului CARIAS a unei zone verzi - parcuri - 3.1.1
- 3.1.1.a. Realizarea unor terenuri în zonele centrale ca și cu precădere în zonele M3 în vederea completării necesarului spațiu verde - S-23ha - 3.1.1.1
- 3.1.1.2. Realizarea unor spații în centrelor de carter - Sabareni Central, Sabareni Sud și transformarea modului scuar - zona centrală din zona centrală în agros / S-1ha - scuarul străzilor Erorilor terenul padure
- 3.1.3. Realizarea infrastructurii în vederea legării verii satului satului cu zona padurii Galu (203ha) - 3.1.3
- 3.2. Reglementarea acestor zone ca zone verzi cu vegetație nativă fără acces public - 3.2
- 3.3. Realizarea profilului străzilor de tip III și IV incluzând spațiile verzi locale acolo unde există extensie este mai mare decât cel reglementat - 3.3
- 3.4. Transformarea terenurilor de sport în stadion cu capacitate de 300 de locuri - 3.5
- 3.5. Incluzarea în cadrul unității complete sportivă a unei săli de sport - 3.6
- 4.1. Racordarea gospodărilor la rețeaua existentă de alimentare cu apă - 4.1
- 4.2. Racordarea gospodărilor la rețeaua existentă de alimentare cu energie electrică, proiectată de canalizare în corelare cu realizarea ei - 4.2
- 4.3. Racordarea gospodărilor la rețeaua existentă de alimentare cu energie electrică, proiectată de canalizare în corelare cu realizarea ei - 4.4
- 4.4. Racordarea gospodărilor la rețeaua existentă de alimentare cu energie electrică, proiectată de canalizare în corelare cu realizarea ei - 4.5
- 5.1. Reglementarea unor interdicții totale de construcție pentru o bandă de 50m de jur împrejurul cenzurii pentru gospodărie cu sursă de apă proprie - 5.1
- 5.2. Modernizarea reglementării în zonele de protecție prin reglemente, interdicții împrejurul conductelor etc. - 5.2
- 5.3. Interdicție de construcție pe o fațetă de teren de panta de 20m față de traseul LEA, DJ694 și 20m în jurul LEA, DJ694 - 5.3
- 5.4. Reglementarea unei fașe de 20m de protecție a cursurilor de apă față de raia Ifovi și Ifova, la care se adăuga zona de protecție infrastructurii conform anexei 2 - 5.5

NORD



LIMITE

- LIMITA TERITORIULUI JUDEȚEAN
- LIMITA TERITORIULUI ADMINISTRATIV AL COMUNEI SABARENI
- LIMITA INTRAVILANULUI EXISTENT/ PROPUS
- LIMITA UNITATILOR TERITORIALE DE REFERINTA
- LIMITA ZONEI CENTRALE / LIMITA CENTRU DE CARTIER

TIPURI DE PROPRIETATE ASUPRA TERENURILOR

- a) DOMENIU PUBLIC
 - TERENURI DOMENIU PUBLIC DE INTERES NATIONAL
 - TERENURI DOMENIU PUBLIC DE INTERES JUDEȚEAN
 - TERENURI DOMENIU PUBLIC DE INTERES LOCAL
- b) PROPRIETATE PRIVATA
 - TERENURI PROPRIETATE PRIVATA A PRIMĂRIEI
 - TERENURI PROPRIETATE PRIVATA A PERSOANELOR FIZICE SAU JURIDICE
 - TERENURI PROPRIETATE A CULETELOR

CIRCULATIA TERENURILOR

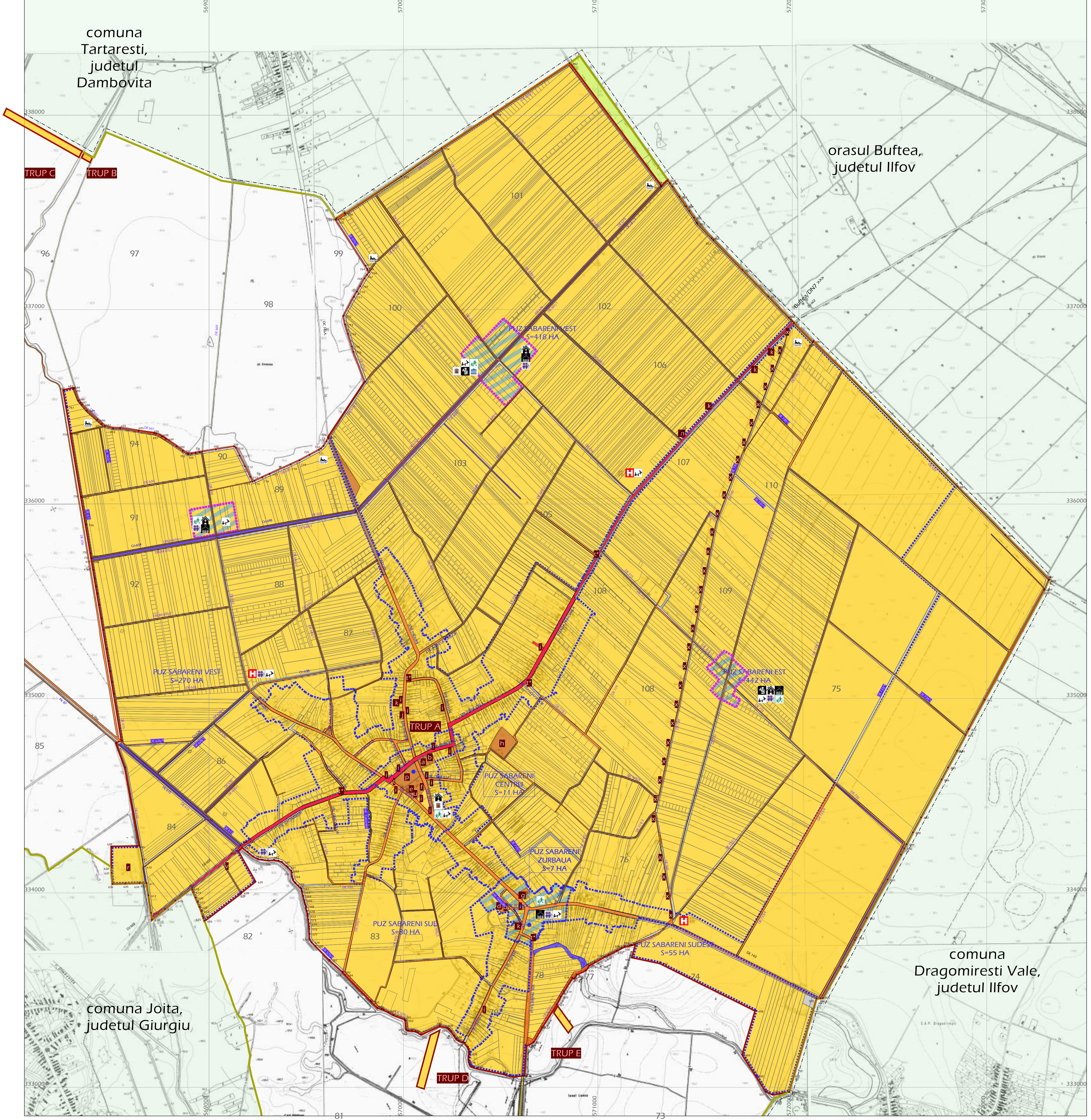
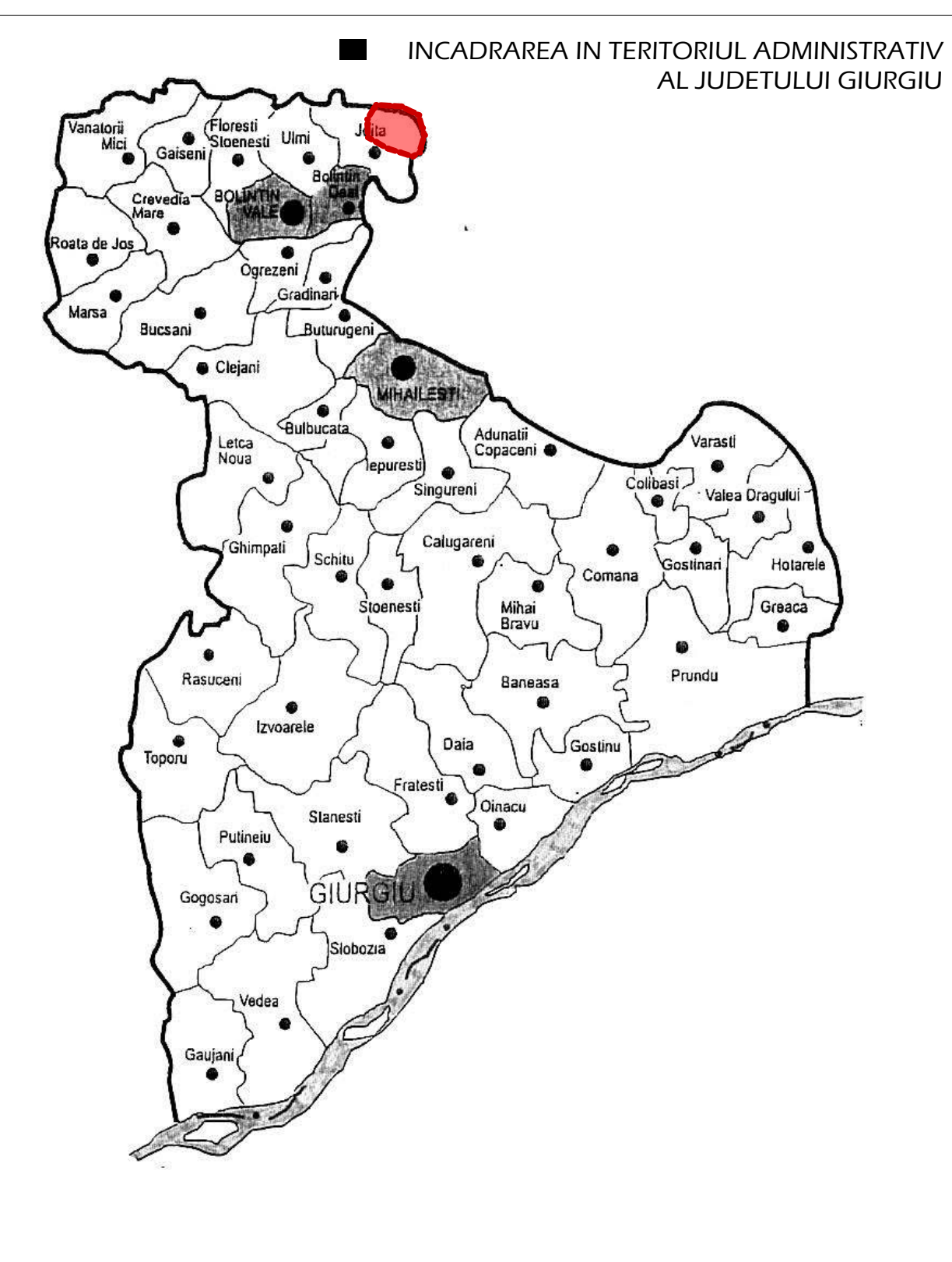
- TERENURI CE SE INTENȚIONEAZA A FI TRECUTE IN DOMENIU PUBLIC PENTRU REALIZAREA OBIECTIV DE UTILITATE PUBLICA S=
- TERENURI CE URMEAZA A INTRA IN DOMENIU PUBLIC DE INTERES JUDEȚEAN IN VEDEREA ASIGURARII ZONEI DE SIGURANTA DJ S=
- LIMITA ZONELE PENTRU CARE SE INSTIȚUE OBLIGATIVITATEA REALIZĂRII P.U.Z
- TERENURI ASUPRA CARORA SE INSTIȚUE DREPT DE PREEMPTIUNE IN FAVOAREA AUTORITĂȚILOR LOCALE

BILANT TIPURI DE PROPRIETATE LA NIVEL UAT

DOMENIU	Tip	Superf. totală (ha)	Anul																			
			2010	2011	2012	2013	2014	2015	2016	2017	2018	2019	2020	2021								
DOMENIU PUBLIC	Ter. de interes național	5	0	0	0	0	0	0	0	0	0	0	0	0	0	0	0	0	0	0	0	0
	Ter. de interes județean	5	0	0	0	0	0	0	0	0	0	0	0	0	0	0	0	0	0	0	0	0
	Ter. de interes local	5	0	0	0	0	0	0	0	0	0	0	0	0	0	0	0	0	0	0	0	0
	Ter. proprietate privată	5	0	0	0	0	0	0	0	0	0	0	0	0	0	0	0	0	0	0	0	0
	Ter. proprietate privată a primăriei	5	0	0	0	0	0	0	0	0	0	0	0	0	0	0	0	0	0	0	0	0
	Ter. proprietate privată a persoanelor fizice sau juridice	5	0	0	0	0	0	0	0	0	0	0	0	0	0	0	0	0	0	0	0	0
	Ter. proprietate a culetelor	5	0	0	0	0	0	0	0	0	0	0	0	0	0	0	0	0	0	0	0	0
	Ter. proprietate de interes național	5	0	0	0	0	0	0	0	0	0	0	0	0	0	0	0	0	0	0	0	0
	Ter. proprietate de interes județean	5	0	0	0	0	0	0	0	0	0	0	0	0	0	0	0	0	0	0	0	0
	Ter. proprietate de interes local	5	0	0	0	0	0	0	0	0	0	0	0	0	0	0	0	0	0	0	0	0
TOTAL		5	0	0	0	0	0	0	0	0	0	0	0	0	0	0	0	0	0	0	0	

OBIECTIVE EXISTENTE

- a. PRIMĂRIA
- b. POLITIA
- c. POSTA
- d. BISERICA
- e. ȘCOALA
- f. GRĂDINIȚA
- g. DISPENSAR
- h. CIMITIR
- i. COMERT/ALIMENTAȚIE PUBLICA
- j. SERVICII
- k. DEPOZIT- VANZARE
- m. FARMACIE
- n. UNITATE DE PRODUCTIE
- p. TEREN SPORT
- r. POLIGON TIR SPORTIV
- t. post trafic
- v. statie masura gaze
- x. post forat APANOVA
- ADMINISTRATIE LOCALA
- ADMINISTRATIE ORDINE PUBLICA
- BISERICA
- FARMACIE
- CLINICA MEDICALA
- DOTARE CULTURALA
- ȘCOALA
- GRĂDINIȚA
- PĂRȚI CU ACCES NELIMITAT
- SCUAR/LOC DE JOACA COPII
- DOTARE LOISIR



SEF PROIECT	Art.A. Negulescu	Proiectare generala	SC SEPANA SRL - Giurgiu	proiect nr.	
837 ATELIER DE ARHITECTURA		Beneficiar		PRIMARIA COMUNEI SABARENI	953/10
REDACTAT	Lib.D. Viadescu	scara	titlu proiect	PUG SABARENI	data
PROIECTAT	Dr. art. D. Negulescu	1:10000	titlu planșă	5. REGIMUL JURIDIC	data
DIRECTOR	Dr. art. D. Negulescu	12.15			5